




**Folldalen og Lonskogen naturreservat**  
**Høylandet kommune**

 Naturreservat

Målestokk 1: 40000  
 Ekvidistans: 20 meter  
 UTM rutenett i EUREF89, sone32N

Kartgrunnlag: Norge Digitalt  
 Kartproduksjon: Statsforvalteren i Trøndelag

Klima- og miljødepartementet desember 2022

659500 660000 660500 661000 661500 662000 662500 663000 663500 664000 664500 665000 665500 666000 666500

7185000 7185500 7186000 7186500 7187000 7187500 7188000 7188500 7189000 7189500 7190000 7190500 7191000 7191500 7192000 7192500 7193000 7193500 7194000 7194500 7195000 7195500 7196000